



1000年の歴史を誇る古都にして、
中国の首都。中央人民政府、中国
共産党中央、全国政治協商会議
など主要な国家機関が集まる。

都市情報

	最高気温	最低気温	最高気温	最低気温
市外局番	1月 2.0℃	-10.0℃	7月 32.0℃	22.0℃
010	2月 5.0℃	-7.0℃	8月 30.0℃	21.0℃
通 貨	3月 12.0℃	-1.0℃	9月 27.0℃	15.0℃
中国・元 (CNY)	4月 21.0℃	7.0℃	10月 21.0℃	7.0℃
	5月 27.0℃	13.0℃	11月 10.0℃	-1.0℃
	6月 31.0℃	18.0℃	12月 3.0℃	-8.0℃

■アクセス



エアポート・エクスプレス (機場快軌)

運行時間=6:21~22:51 (15分間隔) 机場 (第3ターミナル駅) ▶ 市区
6:00~22:30 (15分間隔) 東直門 ▶ 机場 (第3ターミナル駅)
(参考) 机場 (第3ターミナル駅) ▶ 東直門 (約26分) 25元
※チケットは改札口付近の券売機にて購入できる (公共交通カードの利用可)。
(2011年3月1日現在)



リムジンバス

運行時間=7:00~原則的に最終便到着まで
(15~30分間隔) 空港 ▶ 市内
5:30~21:00 (15~30分間隔) 市内 ▶ 空港
(参考) 空港→市内 (約60分) 16元



タクシー

市内まで (約45分) 100元~

■北京首都国際空港 (PEK)

BEIJING CAPITAL INTERNATIONAL AIRPORT

市内から北東へ約27km。

最低乗り継ぎ所要時間=2時間 (ターミナル3→ターミナル3)
=3時間 (ターミナル3→ターミナル2)

※ターミナルは非常に広く、搭乗口までの移動に時間を要するため、便出発60分前までにチェックインをお済ませください。

ターミナル3

T3C 4F

① JALチェックインカウンター

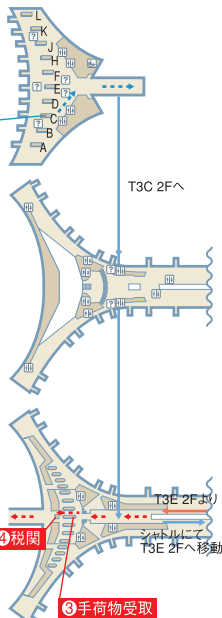
T3C 3F

(国内線出発階)

T3C 2F

(国際線/国内線到着階)

※中国国内へお乗り継ぎの場合、
ご搭乗される航空会社によって
出発ターミナルが異なります。



JAL国際線から中国国内線への乗り継ぎ

.....▶に沿って
お進みください

中国国内線からJAL国際線への乗り継ぎ

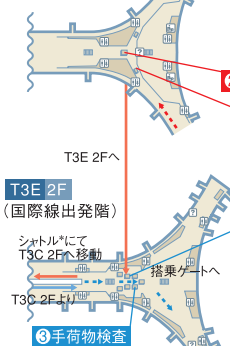
.....▶に沿って
お進みください

中国国内からお乗り継ぎの場合、ご搭乗された
航空会社によって到着ターミナルが異なります。

ターミナル3

T3E 3F

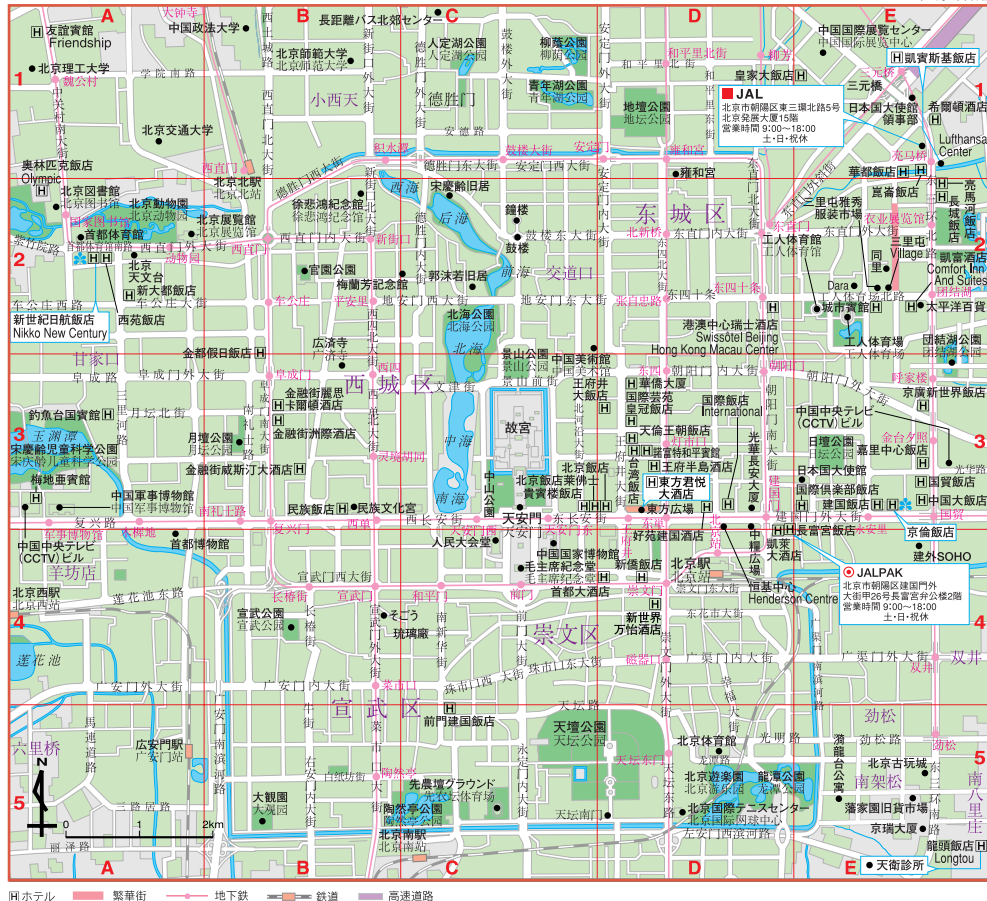
(国際線到着階)



*シャトル (APM:軽軌交通) は、
T3C—T3E間を3~10分間隔で運行。
所要時間は約5~7分。

北京中心部マップ

2011年3月1日現在



北京地下鉄路線図

2011年3月1日現在



地下鉄

市内は車の渋滞が多いため、近距離でも時間がかかる場合もあるので、

地下鉄をうまく組み合わせて移動するとスムーズになります。

■路線

- 1号線: 蘋果園駅～四惠東駅間。
- 8号線: 北土城駅～森林公園南門駅間。
- 八通線: 四惠駅～土橋駅間。
- 10号線: 巴溝駅～頤和園駅間。
- 2号線: 北京駅、建国門駅、復興門駅を通る環状線。
- 13号線: 東直門駅～西直門駅間。
- 4号線: 公益西橋駅～安河橋北駅間。
- 空港線: 北京首都国際空港～東直門駅間。
- 5号線: 天通苑北駅～宋家莊駅間。

■料金

一律2元
(ただし、空港線のみ片道25元)

■運行時間

5:00～23:30 (2～15分間隔)
※記載の運行時間は目安であり、路線によって異なる場合がございます。ご利用の際はご確認ください。

■一口メモ

バス、地下鉄共通プリペイド式ICカード「一卡通(イーカトン)」は保証金20元と、チャージ金額を支払えば即時発行されます(書類記入不要)。北京の公共交通を数日間利用するのに便利なカードです。